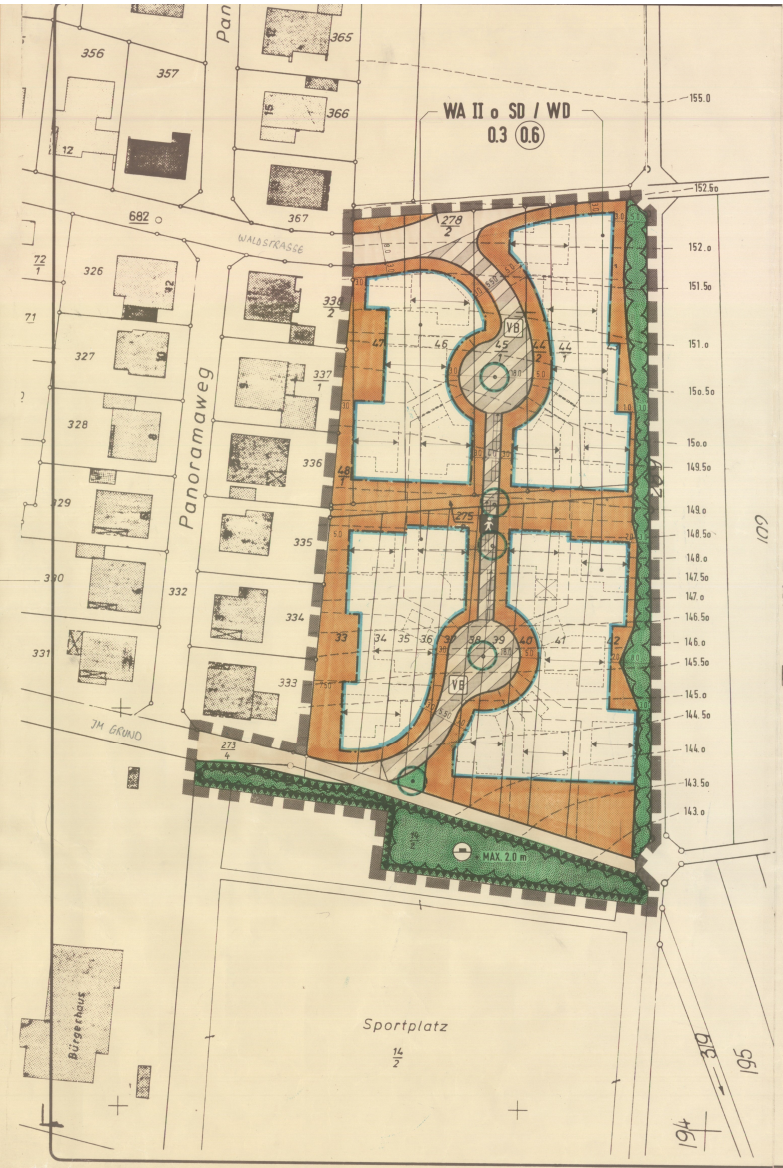


ZEICHENERKLÄRUNG

ART DER BAULICHEN NUTZUNG — § 9 (1) NR. 1 BauGB / § 1 BauNVO

- WA — ALLGEMEINES WOHNGEBIET
- NICHT ÜBERBAUBARE GRUNDSTÜCKSFLÄCHE — § 23 (5) BauNVO

MASS DER BAULICHEN NUTZUNG — § 9 (1) NR. 1 BauGB / § 16 BauNVO

- II — ZAHL DER VOLLGESCHOSSE ALS HÖCHSTGRENZE
- 03 — GRUNDFLÄCHENZAHL
- (06) — GESCHOSSFLÄCHENZAHL

BAUWEISE-, BAULINIEN- BAUGRENZEN — § 9 (1) NR. 2 BauGB / §§ 22 UND 23 BauNVO

- O — OFFENE BAUWEISE
- SD — SATTELDACH
- WD — WALMDACH
- BAUGRENZE

VERKEHRSFLÄCHEN — § 9 (1) NR. 11 BauGB

- ÖFFENTLICHE STRASSENVERKEHRSFLÄCHE
- ÖFFENTLICHE VERKEHRSFLÄCHE BESONDERER ZWECKBESTIMMUNG
- VB — VERKEHRSBERUHIGTER BEREICH
- FUSSGÄNGERBEREICH

FLÄCHEN ZUM ANPFLANZEN VON BÄUMEN UND STRÄUCHERN — § 9 (1) NR. 25 BauGB

- ÖFFENTLICHE GRÜNFLÄCHE ZUM ANPFLANZEN VON BÄUMEN UND STRÄUCHERN
- ANPFLANZUNG VON BÄUMEN

SONSTIGE PLANZEICHEN

- GRENZE DES RÄUMLICHEN GELTUNGSBEREICHES DES BEBAUUNGSPLANES — § 9 (7) BauGB
- STELLUNG DER GEBÄUDE - FIRSTRICHTUNG
- TREPPE

FLÄCHEN FÜR AUFSCHÜTTUNGEN — § 9 (1) NR. 17 BauGB

- FLÄCHEN FÜR AUFSCHÜTTUNGEN LÄRMSCHUTZ

TEXTLICHE FESTSETZUNGEN GEM. § 9 BauGB Abs. 1

1. STELLUNG DER BAULICHEN ANLAGEN — § 9 (1) NR. 2 BauGB
DIE STELLUNG DER BAULICHEN ANLAGEN IST IM PLAN ZWINGEND MIT DER FIRSTRICHTUNG ANGEGEBEN.

2. GARAGEN UND ÜBERDACHTE STELLPLÄTZE — § 9 (1) NR. 4 BauGB
GARAGEN UND ÜBERDACHTE STELLPLÄTZE SIND INNERHALB DER ÜBERBAUBAREN FLÄCHEN ZU ERRICHTEN.
DER MINDESTABSTAND ZWISCHEN GARAGENTOR UND ÖFFENTL. VERKEHRSFLÄCHE, DIE ZUR ERSCHLIESSUNG DER GARAGE DIENT, MUSS MIND. 5,0 METER BETRAGEN.

3. GRUNDSTÜCKSGRÖSSE — § 9 (1) NR. 3 BauGB
DIE GRUNDSTÜCKSGRÖSSE MUSS MIND. 450 QM BETRAGEN UND DARF NUR MIT EINEM GEBÄUDE BEBAUT WERDEN.

4. PRIVATE GRÜNFLÄCHEN — § 9 (1) NR. 15/25 Bau GB
4.1 NICHT ÜBERBAUBARE GRUNDSTÜCKSFLÄCHEN SIND ZU MIND. 50% ALS GRÜNFLÄCHEN ANZULEGEN UND ZU UNTERHALTEN:
- 20% DER GESAMTEN FREIFLÄCHE IST MIT GEHÖLZEN ZU BEPFLANZEN.
- AUF JE 150 QM IST EIN LAUBBAUM ZU PFLANZEN, MIT MIND. 15 CM STAMMUMFANG, GEMESSEN IN 1 METER HÖHE.
- JEDER VORGARTEN IST DURCH ANLAGE VON RASENFLÄCHEN MIT EINZELGEHÖLZEN, BODENDECKENDER PFLANZUNG MIT EINZELGEHÖLZEN ODER DURCH ANLEGEN ANDERER GESTALTETER GRÜNFLÄCHEN GÄRTNERISCH ZU GESTALTEN UND MIT MIND. EINEM HOCHSTAMMBAUM LAUB- BZW. OBSTBAUM ZU BEPFLANZEN.
- VORHANDENE OBSTBÄUME, DEREN ABSTAND ZUM GEBÄUDE 3 METER UND MEHR BETRÄGT, SIND ZU ERHALTEN.
- DIE IN DER MITTE DES BAUGEBIETES IN OST-WESTRICHTUNG VERLAUFENDEN PRIVATEN GRUNDSTÜCKSBEREICHE SIND MIT HOCHSTÄMMIGEN OBSTBÄUMEN ZU BEPFLANZEN (MIND. 10 STÜCK), WIE Z.B. ROTHAPFEL-, GRAVENSTEINER, BOSC'S FLASCHENBIRNE USW.
- ZUR BEPFLANZUNG SIND ÜBERWIEGEND EINHEIMISCHE ZU VERWENDEN MIT Z.B. FOLGENDE ARTEN:

HAINBUCHEN (CARPINUS BETULUS), FELDAHORN (ACER CAMPESTRE), EBERESCHEN (SORBUS AUCUPARIA), WILD- UND ZIERÄPFEL (MALUS SPEC.), WILD- UND ZIERBIRNEN (PYRUS SPEC.), HASELNUSSSTRÄUCHER (CORYLUS AVELLANA), WILD- UND STRAUCHROSEN (ROSA SPEC.) U.A.,

FÜR DIE BÄUME SIND MIND. 3 X V. HOCHSTÄMME MIT DURCHGEHENDEM LEITTRIEB UND MIND. 3M - 14 CM STAMMUMFANG ZU VERWENDEN. DIE STRÄUCHER SOLLEN MIND. 2 X V. UND 60 - 100 CM GROSS SEIN.

- DER ANTEIL AN NADELGEHÖLZEN DARF MAX. 1/5 DER NEU ANZUPFLANZENDEN GEHÖLZE BETRAGEN. NACHFOLGENDE ARTEN SIND NICHT ERLAUBT:

LEBENSBAUM (THUJA) UND ZYPRESSEN (CHAMAECYPARIS UND CYPRESSUS)

4.2 DIE BEGRÜNUNG DER FASSADEN- UND DACHFLÄCHEN IST ZULÄSSIG, BEI DER DACHBEGRÜNUNG IST DIE DACHNEIGUNG UND DACHFORM ZU BERÜCKSICHTIGEN.

5. ÖFFENTLICHE GRÜNFLÄCHEN ZUR ANPFLANZUNG VON BÄUMEN UND STRÄUCHERN — § 9 (1) NR. 15/25 BauGB
DIE IM PLAN FESTGELEGTEN ANPFLANZUNGEN ZUR EINBINDUNG DES BAUGEBIETES IM OSTEN SIND MIT DEN STANDORTGERECHTEN GEHÖLZEN DER PFLANZUNGSGESELLSCHAFT "TYPISCHER PERLGRAS-BUCHENWALD" (MELICO-FAGETUM TYPICUM) DURCHZUFÜHREN:

BÄUME: ROTBUCHE (FAGUS SILVATICA), ESCHE (FRAXINUS EXCELSIOR), KIRSCHBAUM (WILDE PFLAUMEN-ARTEN), HAINBUCHE (CARPINUS BETULUS), SPITZ-AHORN (ACER PSEUDOPLATANUS), SOMMERLINDE (TILIA PLATYPHYLLOS), STIELEICHE, EBERESCHE (SORBUS AUCUPARIA), SOMMERLINDE (TILIA PLATYPHYLLOS), STIELEICHE

STRÄUCHER: HASEL (CORYLUS AVELLANA), HOLUNDER (SAMBUCUS NIGRA UND RACEMOSA), EBERESCHE (SORBUS AUCUPARIA), SCHNEEBALL (VIBURNUM OPULUS), " HARTRIEGEL (CORNUS MAS, CORNUS SANGUINEA), WALDGEISSBLATT (LONICERA PERICLYMENUM).

FÜR DIE PFLANZQUALITÄTEN GELTEN DIE UNTER PKT. 4.1 AUFGEFÜHRTEN ANGABEN.

6. VERKEHRSFLÄCHEN — § 9 (1) NR 11/25 BauGB
FÜR DIE IM PLAN FESTGELEGTEN BAUMPFLANZUNGEN SIND HOCHSTAMMEN MIT MIND. 18 - 20 CM STAMMUMFANG IN 1 METER HÖHE ZU VERWENDEN. DIE BAUMSCHEIBEN SIND MIT BODENDECKENDEN GEHÖLZEN ZU BEPFLANZEN. EINE BEFESTIGUNG IST NICHT ZUL..

ARTENWAHL:
MONDEPLATZE: } ACER PLATANOIDES (SPITZAHORN)
FUSSGÄNGERBEREICH: } QUERCUS ROBUR (STIELEICHE), TILIA PLATYPHYLLOS (SOMMERLINDE)

7. LÄRMSCHUTZMASSNAHMEN — § 9 (1) NR.24 BauGB
7.1 PRIVATER BEREICH
DIE DEM SPORTPLATZ ZUGEWANDTEN GEBÄUDE - IM SÜDLICHEN BEREICH DES B-PLANES ZUR PARZ. 275/2 - SIND MIT EINEM MAUERWERK UND FENSTERN DES LÄRMPEGELBEREICHS ENTSPRECHENDE DEM "NICHTLINIEN FÜR BAULICHE MASSNAHMEN ZUM SCHUTZ GEGEN AUSSEN AHM" DER KLASSE III, ZU ERSTELLEN. DAS (ENTSPRICHT EINEM BEWERTETEN SCHALLDÄMM-MASS FÜR DIE WÄNDE VON R'_w = 40 dB UND FÜR DIE FENSTER VON R'_w = 35 dB
DIE GESAMTSCHALLDÄMMUNG VON WAND UND FENSTER SOLLTE MIND. R'_w 37 dB BETRAGEN.

7.2 ÖFFENTLICHER BEREICH
DIE IM BEBAUUNGSPLAN ALS ÖFFENTLICHE GRÜNFLÄCHE UND FLÄCHE FÜR AUFSCHÜTTUNGEN DARGESTELLTE FLÄCHE IST ALS LÄRMSCHUTZWALL IN FORM EINER GELÄNDEMODELLIERUNG MIT INTENSIVER BEPFLANZUNG AUSZUBILDEN. DIE BÖSCHUNGSNEIGUNG DARF MAX. 1:1,5 BETRAGEN. DIE HÖHE DER LÄRMSCHUTZWALL-ÜBERSCHÜTTUNG DARF NICHT UNTERSCHRITTEN WERDEN.
BEI DER BEPFLANZUNG SIND DIE UNTER PUNKT 5 GENANNTEN PFLANZARTEN VORZUSEHEN. ABER ZU ERGÄNZEN MIT GEHÖLZEN DIE GROSSE UND NEGATIV HARTE BLÄTTER HABEN, MÖGLICHST NOCH SENKRECHT ZUR SCHALLEINWALLRICHTUNG STEHEN. LANG BELAUBT UND WINTERGRÜN SIND. DER AUFBAU MUSS VON UNTEN HER DICHTER UND IM RANDBEREICH ZUR SCHALLQUELLE HIN EINEN WIRKSAMEN AUFBAU ERHALTEN.

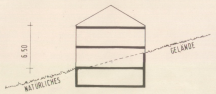
MÖGLICHE ARTENWAHL (NACH BECK):

- ACER PSEUDOPLATANUS	BERGAHORN, WEISSAHORN
- TILIA PLATYPHYLLOS	SOMMERLINDE
- POPULUS BEROLINENSIS	BERLINER PAPPEL
- VIBURNUM LANTANA	WOLLIGER SCHNEEBALL
- SYRINA VULGARIS	FLIEDER
- TILIA CORDATA	WINTERLINDE
- RIBES DIVARICATUM	JOHANNISBEERE
- CARPINUS BETULUS	HAINBUCHE
- FAGUS SILVATICA	BUCHE, ROTBUCHE
- CORYLUS AVELLANA	HASEL, HASELNUSS
- USW.	


TEXTLICHE FESTSETZUNGEN GEM. § 9 (4) BauGB IN VERBINDUNG MIT § 118 HBO

1. DACHFORM, DACHNEIGUNG UND DACHDECKUNG — § 118 (1) 1 HBO
HAUPTGEBÄUDE: SATTELDACH (SD) / WALMDACH (WD)
1-GESCHOSSIG 28 - 38° ALTER TEILUNG
2-GESCHOSSIG 20 - 28° ALTER TEILUNG
FÜR DIE DACHEINDECKUNG IST ROTEN ODER ROTBRAUNEN ZIEGELN DER VORZUG VOR ANDEREN MATERIALIEN ZU GEBEN.

2. GEBÄUDEHÖHEN — § 118 (1) 1 HBO
DIE AUSSENWANDHÖHE DER GEBÄUDE IST WIE FOLGT FESTGELEGT:
1-GESCHOSSIG 4,50 METER
2-GESCHOSSIG 6,50 METER
GEMESSEN IST JEWEILS VON OBERKANTE DES NATÜRLICH GEMACHSENEN BODENS - TALSEITIG.
BEISPIEL:



3. GRUNDSTÜCKSEINFRIEDIGUNGEN — § 118 (1) 3 HBO
3.1 EINFRIEDIGUNGEN ZUR ÖFFENTL. VERKEHRSFLÄCHE
GRUNDSTÜCKSEINFRIEDIGUNGEN ZUR ÖFFENTLICHEN VERKEHRSFLÄCHE DÜRFEN NICHT HÖHER ALS 1,0 METER ERRICHTET WERDEN. AUSZUGEHEN IST VON DER JEWEILIGEN GELÄNDEHÖHE DES GRUNDSTÜCKS.
STÜTZMAUERN VON 0,50 M HÖHE SIND DORT ZULÄSSIG, WO DER HÖHENUNTERSCHIED ZUR ÖFFENTL. VERKEHRSFLÄCHE 1,0 M ÜBERSCHREITET. DIE HINTERPFLANZUNG MIT HEIMISCHEN LAUBGEHÖLZEN IST ZULÄSSIG (GEM. P. 4 (PRIV. GRÜNFLÄCHEN).
BEISPIEL:



3.2 EINFRIEDIGUNGEN ZUM NACHBARGRUNDSTÜCK
DIE EINFRIEDIGUNG DER HINTEREN UND SEITLICHEN GRUNDSTÜCKSGRENZEN DARF EINE HÖHE VON 1,50 METER NICHT ÜBERSCHREITEN.
ALS MATERIALIEN SIND NUR LEICHTE HOLZZÄUNE ODER MASCHENDRAHTZÄUNE, DIE ZWISCHEN DER PFLANZUNG LAUFEN SOLLEN, ERLAUBT. VON DER HÖHENBESCHRÄNKUNG AUSGENOMMEN IST DAS ANPFLANZEN VON FREIWACHSENDEN HECKEN ALS EINFRIEDIGUNG.
DIE ERRICHTUNG VON MASSIVEN ZÄUNEN, SOCKELN, MAUERN UND PFEILERN SIND NICHT ZUGELASSEN.

4. AUSBAU DER PRIVATEN WEGEFLÄCHEN — § 110 (1) HBO
DIE WEGEFLÄCHEN SIND NUR MIT "OFFENEN" BELAGEN WIE NATURSTEIN-, BETON- ODER RASENPFLASTER ODER WASSERGEBUNDEN AUSZUBAUEN.

5. AUSBAU DER ÖFFENTLICHEN VERKEHRSFLÄCHEN — § 118 (1) HBO
BEIM AUSBAU DER FUSSWEGE SIND OFFENPUGTIGE MATERIALIEN WIE PFLASTER ODER VERBUNDSTEINE ZU VERWENDEN.

HINWEISE / EMPFEHLUNGEN

1. ZUR ERREICHUNG EINES BESONDERS GUTEN SCHALLSCHUTZES SOLLTEN DIE GEBÄUDE IN DIREKTER NACHBARSCHAFT ZUM SPORTPLATZ DEN ANFORDERUNGEN DES LÄRMPEGELBEREICHS IV ENTSPRECHEN. DAS WÜRDE EINE VERRINGERUNG DES SCHALLPEGELS UM WEITERE 5 dB BEDEUTEN.

2. VOR DEM AUSBAU DER STRASSEN UND WEGE SOWIE VOR ANPFLANZUNG DER BÄUME IST DER VERSORGUNGSTRÄGER ZU BENACHRICHTIGEN.

3. DER GELTUNGSBEREICH DES BEBAUUNGSPLANES WIRD VON EINEM BERGWERKSFELD ÜBERDECKT IN DEM IM VORIGEN JAHRHUNDERT UNTERSUCHUNGSBETRIEB DURCH NIEDERBRINGUNG VON SCHÄCHTEN DURCHGEFÜHRT WURDEN. DEREN LAGEN NICHT BEKANNT SIND. BEI ERDARBEITEN IST AUF SPUREN DIESER BERGBAULICHEN UNTERSUCHUNGSARBEITEN ZU ACHTEN UND EVTL. VORHANDENE HOHLRÄUME SIND ZU VERFÜLLEN UND ZU VERDICHTEN.

AUFSTELLUNGSBESCHLUSS

AUFGESTELLT GEM. § 2 (1) BBAUG DURCH BESCHLUSS DER STADTVERORDNETENVERSAMMLUNG AM 30. Sep. 1985

NIDDATAL, DEN 10. Aug. 1988 BÜRGERMEISTER

ÖFFENTLICHE AUSLEGUNG

OFFENGELEGT GEM. § 3 (2) BAUGB NACH ANHÖRUNG DER BÜRGER UND BETEILIGUNG DER TRÄGER ÖFFENTLICHER BELANGE
IN DER ZEIT VON 1. Sep. 1988 BIS 3. Okt. 1988 EINSCHLIESSLICH.

NIDDATAL, DEN 1. Nov. 1988 BÜRGERMEISTER

SATZUNGSBESCHLUSS

ALS SATZUNG BESCHLOSSEN GEM. § 10 BAUGB DURCH BESCHLUSS DER STADTVERORDNETENVERSAMMLUNG AM 2. Nov. 1988

NIDDATAL, DEN 17. Nov. 1988 BÜRGERMEISTER

PRÜFUNGSVERMERK DES KATASTERAMTES

ES WIRD BESCHEINIGT, DASS DIE GRENZEN UND BEZEICHNUNGEN DER FLURSTÜCKE MIT DEM NACHWEIS DES LIEGENSCHAFTSKATASTERS ÜBEREINSTIMMEN.

FRIEDBERG, DEN 18. Nov. 1988 KATASTERAMT
In Auftrag

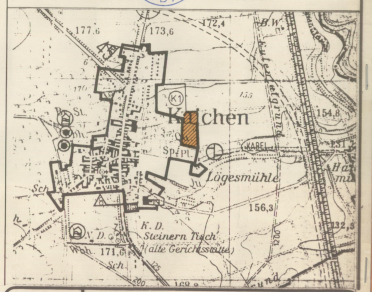
ANZEIGE

Das Anzeigeverfahren nach § 11 Abs. 3 BauGB wurde durchgeführt.
Die Verletzung von Rechtsvorschriften wird nicht geltend gemacht.
Verfügung vom 29. 12. JAN 1989
Az.: V 3/31-01d 04/01 - KAICHEN -
REGIERUNGSPRÄSIDIUM DARMSTADT
In Auftrag

INKRAFTTRETEN

DIE DURCHFÜHRUNG DES ANZEIGEVERFAHRENS NACH § 11 (3) BauGB WURDE AM - 3. Feb. 1989 ORTSÜBLICH BEKANNT GEMACHT.
DER BEBAUUNGSPLAN IST AB - 3. Feb. 1989 RECHTSKRÄFTIG.

NIDDATAL, DEN - 7. Feb. 1989 BÜRGERMEISTER



1: 500

PLANUNGSBÜRO FÜR STADTEBAU
WOLFGANG REINHART
6072 DREIEICH SPRENDL
06103 - 66267

BEARBEITET: 26.5.86, 12.3.87, 11.6.86, 5.12.87, 4.5.87, 27.6.88, 18.8.87, 3.9.87

BAULEITPLAN DER STADT NIDDATAL

BEBAUUNGSPLAN · K 4

'DIE HOPFWIESE' · STADTTEIL KAICHEN
MIT INTEGRIERTEM LANDSCHAFTSPLAN